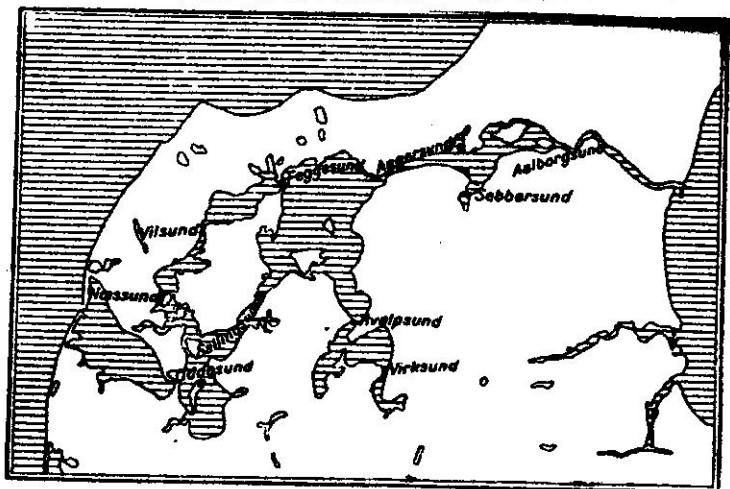
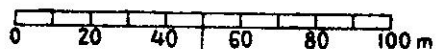


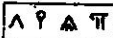
Limfjorden, vigtigste færgesteder (kort):



Odde-sund, tværprofil:

Højder og længder 1:2.000.



 Fælles-Signatur f. Alluviet

 Alluvialt, marint Grus


 Alluvialt, marint Sand


 Alluvialt, marint Ler

 Alluvialt, marint Dynd

 Fælles-Signatur for Istids-dannelserne

 Diluvialgrus


 Diluvialsand

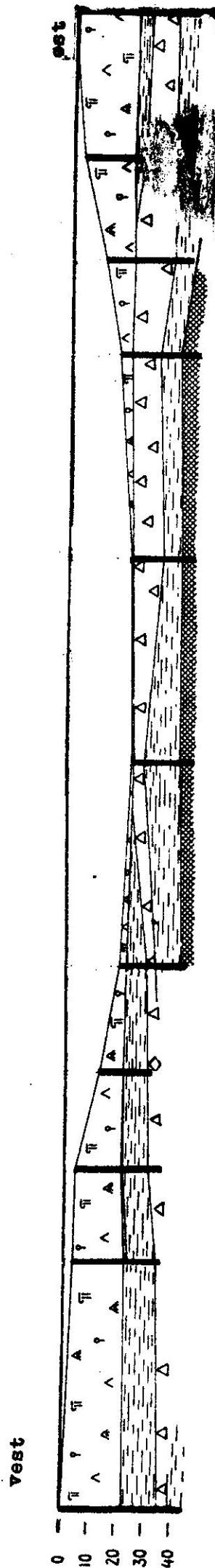
 Diluvialler

 Morænegrus

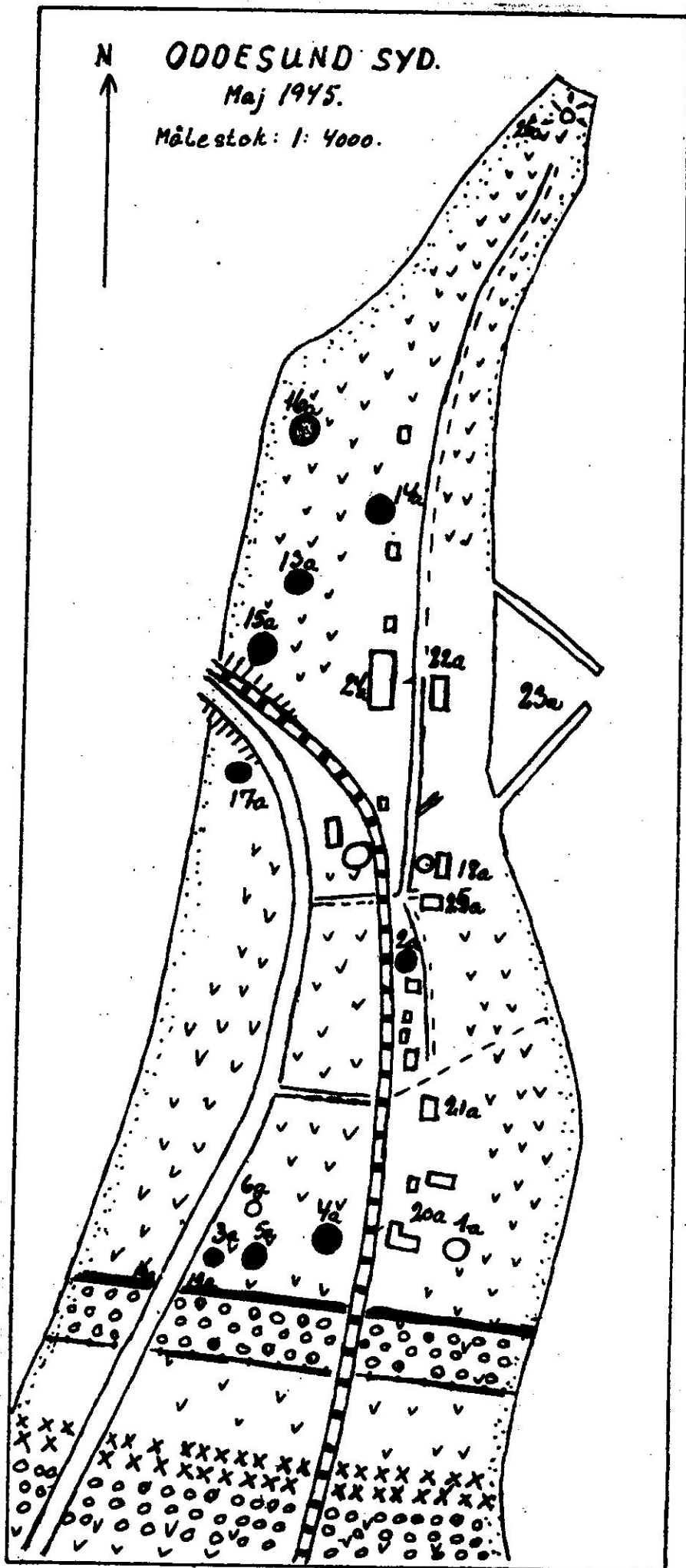
 Moræneler



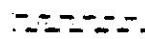


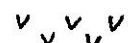


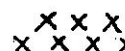


Dybgrunden

 Glimmerler og -sand (Yngre Tertiær)



Oddesundbroens forsvar (kort):



Oddesundbroens forsvar, signaturforklaring: : Hovedvej : Jernbane : Markvej : Dæmning : Lyng : Eng : Nåletræer : Sand og grus : Græs : Bunkers : Betonstilling : Skur : Tankspærring : Pigtrådsspærring : Tanksgrav : Alarmminer : Landminer : Landminer på pæle : Oplagsplads

- | | |
|--|--|
| 1. & 1.a: Bunkers (våbenlager) | 18. Fiskerhus med skorsten |
| 2.: Bunkers (hovedkommandocentral) | 19. & 19.a: Vej- og jernbanespærring. |
| 2.a. ...: Bunkers (kommandocentral) | 20. Eneboer. |
| 3. & 3a: Betonstilling (kampvognstårn) | 21. Hotel |
| 4. & 4.a: Bunkers (våbenlager og reparationsrum) | 22. & 23. Oplagspladser |
| 5. & 5.a: Betonstilling (granatkaster) | 24. Patrondepot for håndvåben. |
| 6. & 6.a: Bunkers (lille og tom) | 25. Gammel skole. |
| 7. : " " " | 26. Nyere fergehavn. |
| 8. : Skydebane (riffel) | 27. Gammel fergehavn. |
| 9. : Ishus | 28. Indsø. |
| 10. : Bunkers (lille og tom) | 18.a: Gammel bygning for fergeofficerer. |
| 11. : " (kostbare våben dele) | 20.a: Gammel motel |
| 12. : Skydebane (pistoler) | 21.a: |
| 13. & 13.a: Bunkers (antiluftskyts) | 22.a: Gammel station. |
| 14. & 14.a: " " | 23.a: Gammel fergehavn. |
| 15. & 15.a: Bunkers (mandskabsrum og våbenlager) | 24.a: Fabriksbygning, først opført i 1954. |
| 16. & 16.a: Bunkers (lyskaster) | 25.a: Gammel bygning for fergematroser. |
| 17. & 17.a: Bunkers (antiluftskyts) | 26.a: Fyr. |
- De bunkers, som ikke er nummereret, er spærret for adgang, hvilket bevirker, at deres funktion ikke kan bestemmes ved iagttagelse.



19.

ODDESUND NORD

Maj 1945

Målestok : 1:5000

28.

